


Gentrificación, resistencias y desplazamiento en España

/ Seminario de investigación CONTESTED_CITIES /

- Madrid 12 y 13 de diciembre de 2013-



contested
—— **cities**



LA SOMBRA DE LA GENTRIFICACIÓN
Estrategias aproximativas a la
medición del desplazamiento

Ricardo Duque Calvache

**Seminario de investigación Contested_Cities:
GENTRIFICACIÓN, RESISTENCIAS Y DESPLAZAMIENTO
EN ESPAÑA**

Madrid, 12-13 de diciembre de 2013

La sombra de la gentrificación

- Sombra como indicios indirectos de gentrificación y desplazamiento
 - Dificultad para desenmarañar
- Sombra como parte oscura
 - De los “luminosos” procesos de transformación urbana



Desplazamiento: problemas de escala

- Problemas de escala
 - Al tratarse con unidades de tamaño inferior al municipio (barrios) hay limitaciones de datos
 - Fuentes que no desagregan a tal nivel.
 - El censo permite descender hasta el nivel de la sección censal, pero limita las variables a cruzar para proteger el secreto estadístico.
 - EVR: escasez de datos (y futuros problemas)

Desplazamiento: problemas de medida

- El desplazamiento de población anterior es un elemento central de la gentrificación
 - Y su consecuencia más grave
- Pero medir el desplazamiento de forma fiable es complejo
 - No podemos saber dónde están ni cuántos eran de forma directa.
 - Sólo podrían reconstruirse las trayectorias empleando fuentes longitudinales (que no existen)
 - Cualitativamente es posible conocer casos, pero es complicado extrapolar al conjunto.

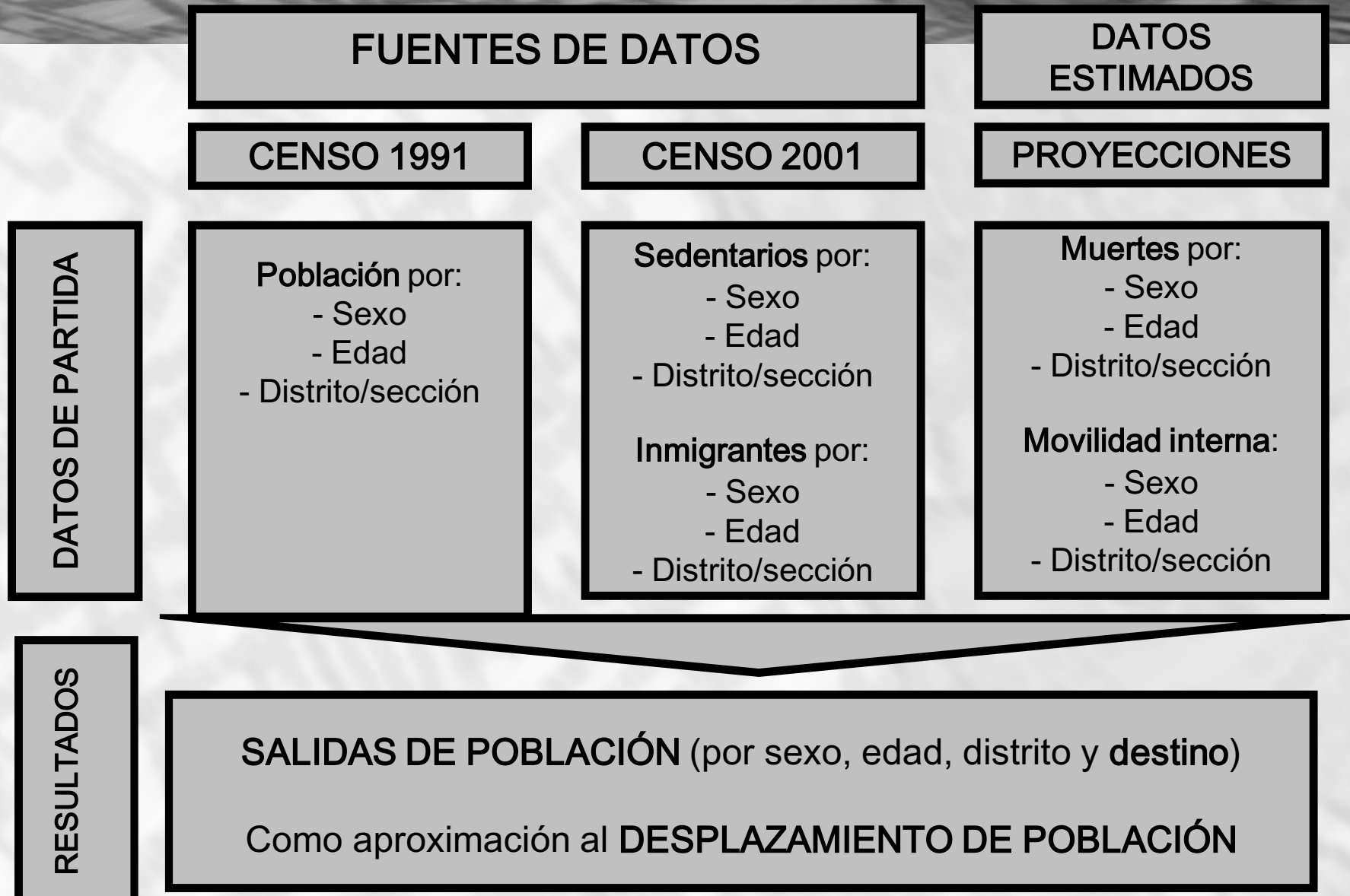
¿Simulación?

- Lógica similar a una reconstrucción de los hechos
 - Completar lagunas conocimiento
- Parte de la comparación de poblaciones reales
 - Conocemos el cambio que se ha producido
 - Conocemos algunos factores explicativos
 - Pero ¿qué importancia tienen?
- Se construye una población simulada agregando factores a la población inicial
 - Que después se contrasta con la población real

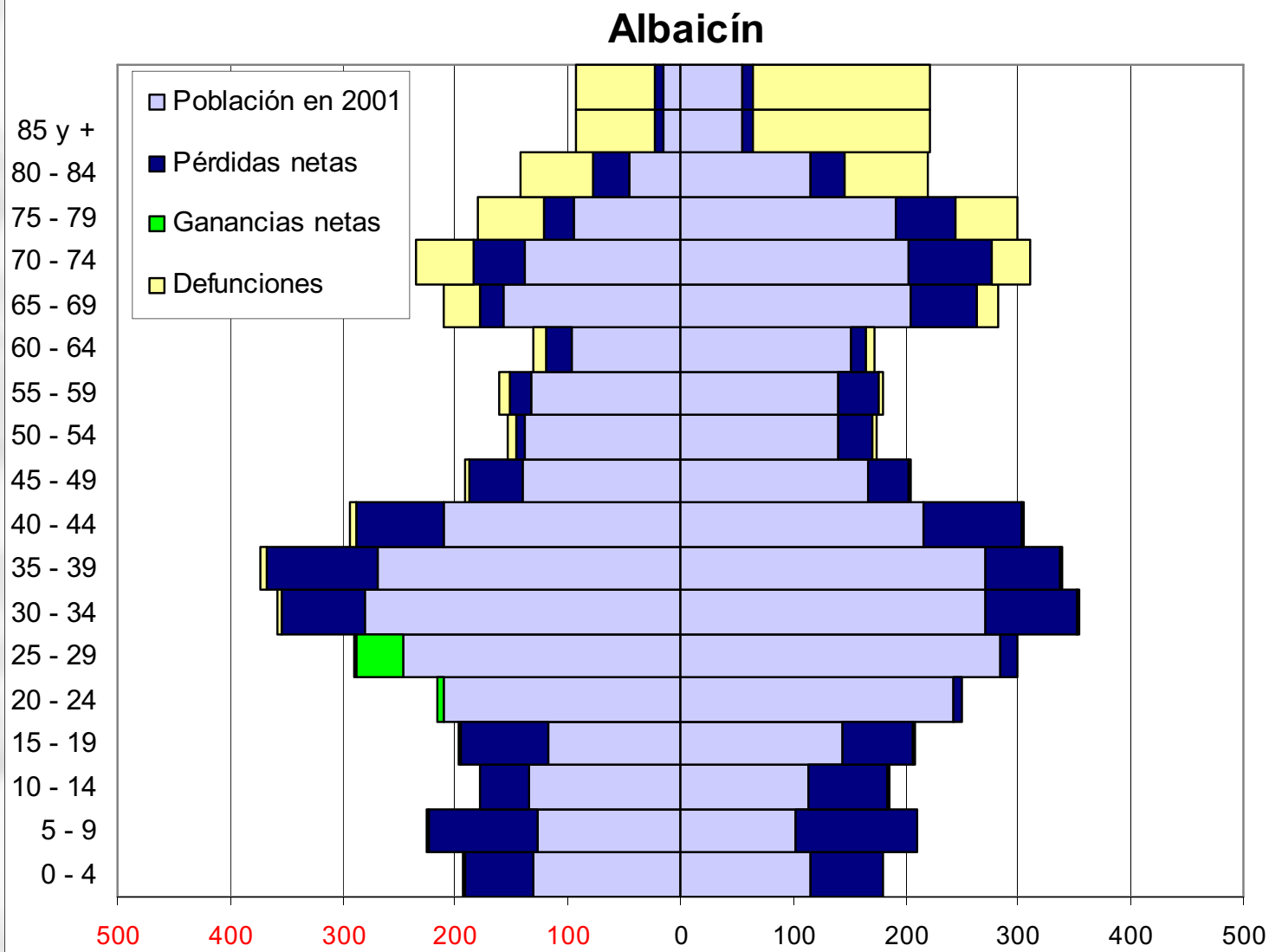
Posibilidades que ofrece la simulación

- Intentar evitar los problemas anteriores
- Elementos clave a buscar:
 - Volumen y características de los que se marchan
 - Medición de los cambios relativos entre distintas zonas de la ciudad
 - Diferenciar los componentes estructural y particular del cambio,
 - Ya sea demográfico o socioeconómico
- Sirve para analizar otro tipo de procesos

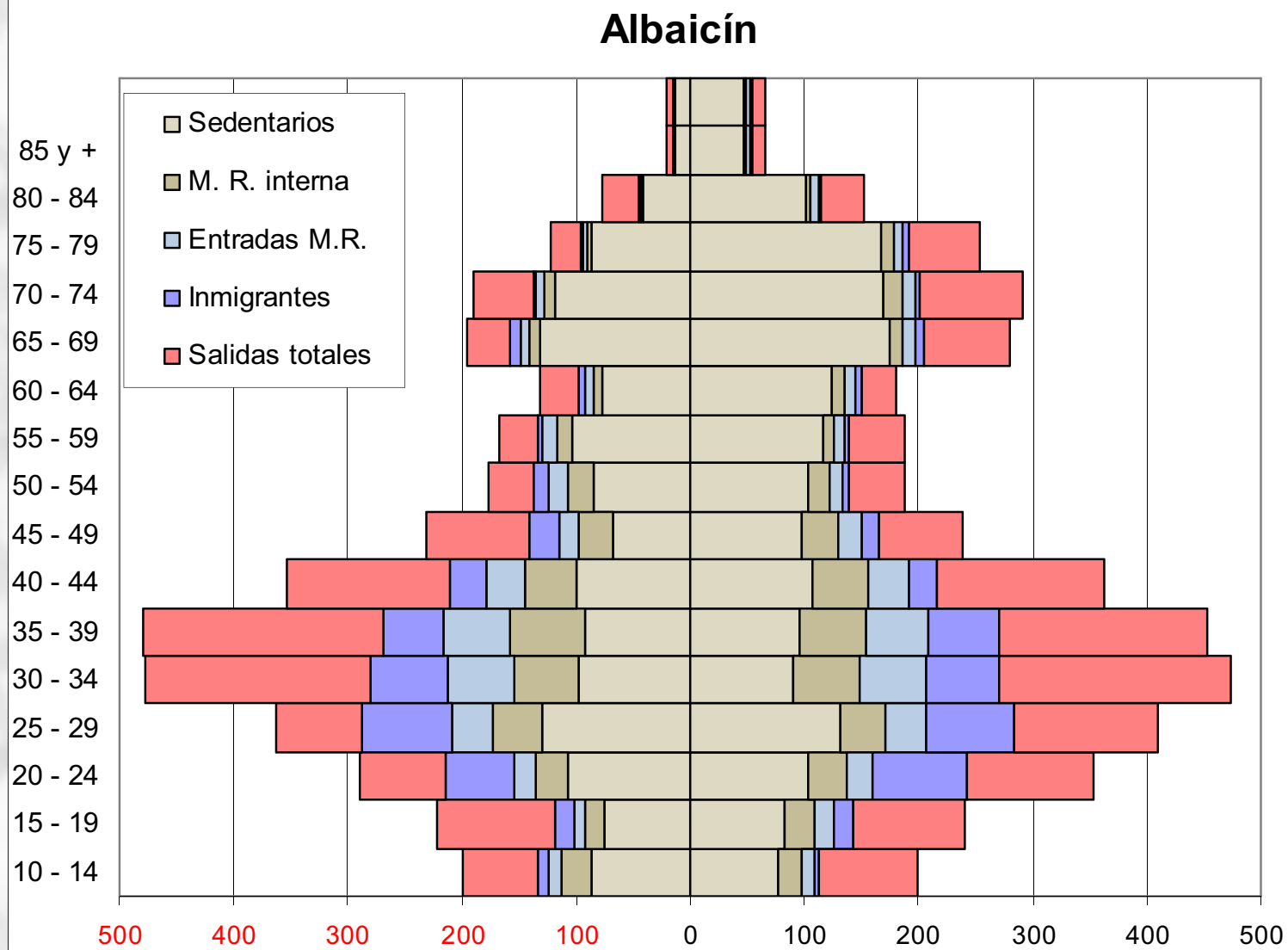
Simulación demográfica: lógica y fuentes



Simulación demográfica: saldos netos

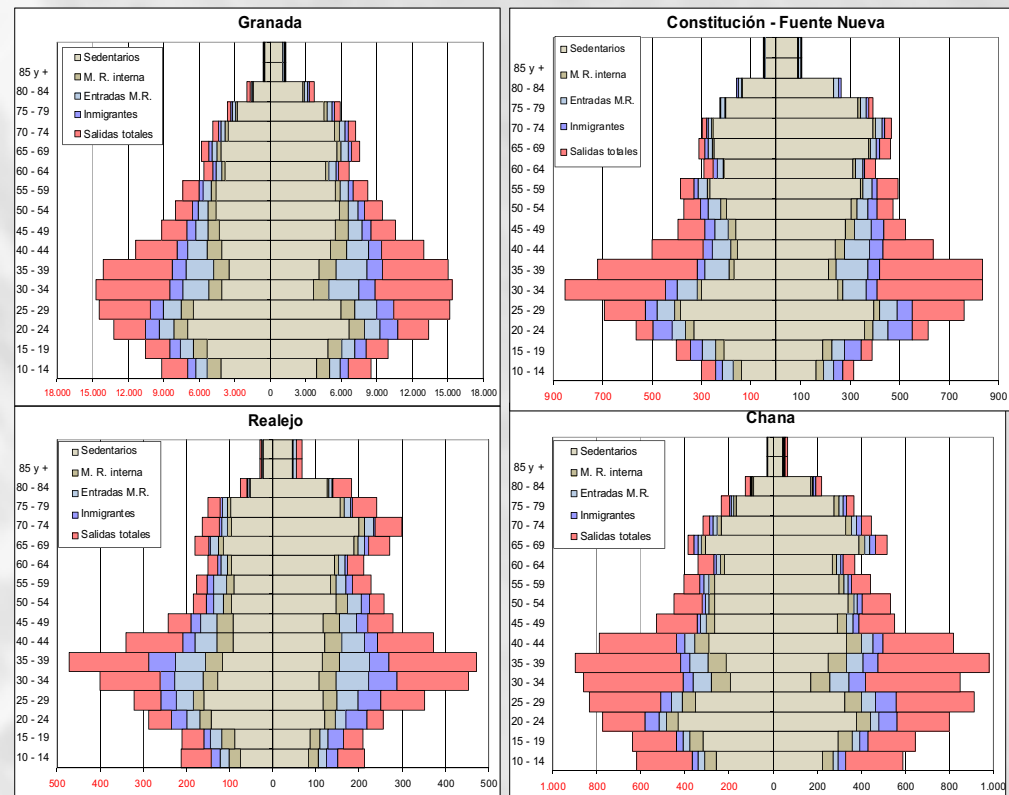


Simulación demográfica: componentes



Simulación demográfica: utilidad

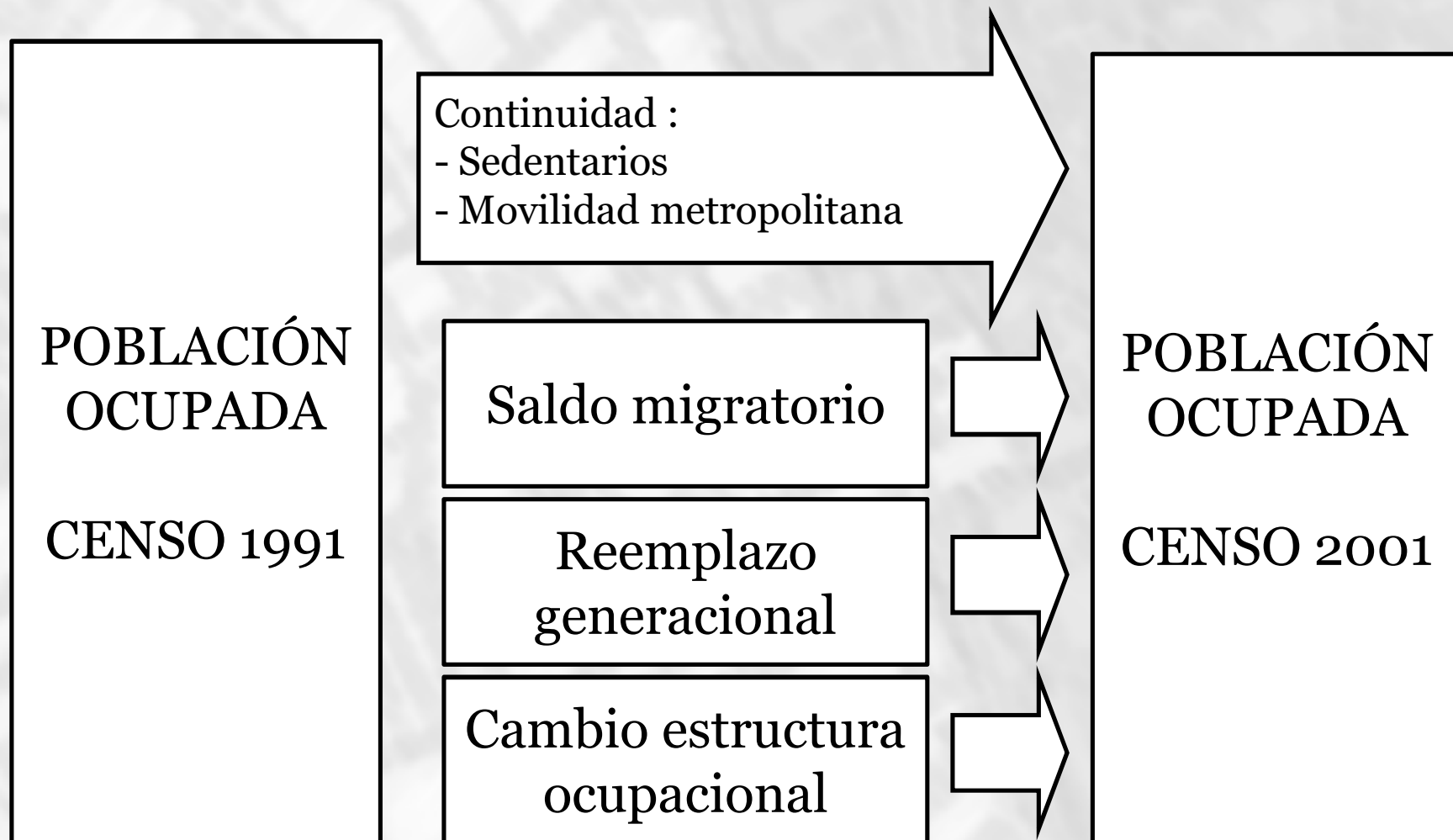
- Los datos cobran un mayor sentido al compararlos con los que se han obtenido en otros barrios.
- Hay diferencias muy marcadas
 - El procedimiento refleja los efectos de la gentrificación.



Simulación social: planteamiento

- El cambio social observable en una ciudad/barrio incluye:
 - 1. Movilidad social durante la vida
 - 2. Movilidad residencial socialmente diferenciada
 - De entrada
 - De salida
 - 3. Recambio generacional de mano de obra
 - 4. Cambio estructural del volumen y composición de los ocupados
- Cambios individuales
(que afectan a la estructura de la zona)
- Cambios estructurales
(que afectan a la población de la zona)

Simulación social: fuentes y componentes



Simulación social: resultados

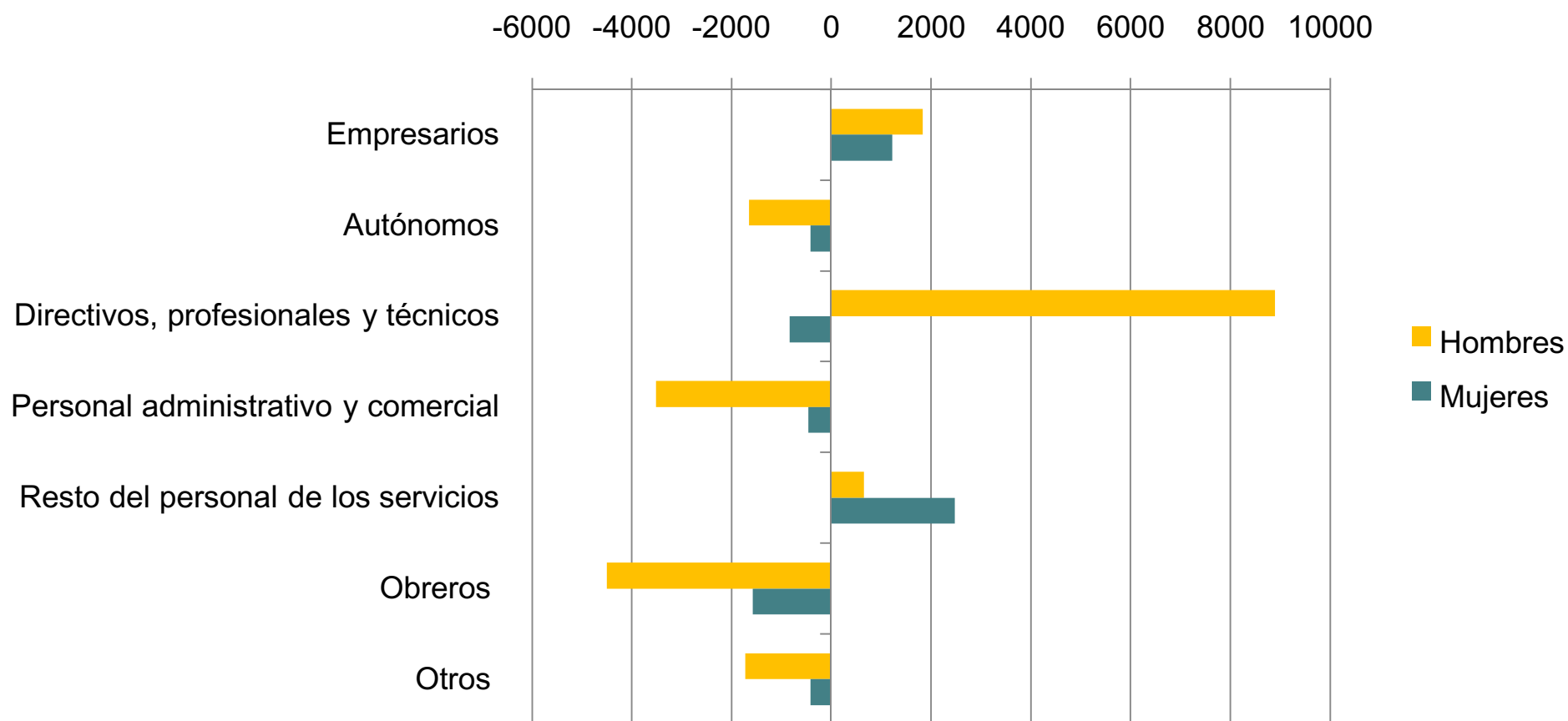
Datos para el área metropolitana de Granada, ambos sexos*

	Empresarios	Autónomos	Directivos, profesionales y técnicos	Personal administrativo y comercial	Resto del personal de los servicios	Obreros	Otros	Total
Ocupados 91	5407	13013	28473	23036	14260	34413	3562	122164
Saldo migratorio	28	165	-1678	-131	261	111	47	-1197
Reemplazo generacional	-517	-1058	-243	2718	1313	3666	66	5945
Aumento de ocupados	1818	4782	12948	10065	6888	10918	1291	48710
Total población simulada	6736	16902	39500	35688	22722	49108	4966	175622

* Cifras absolutas

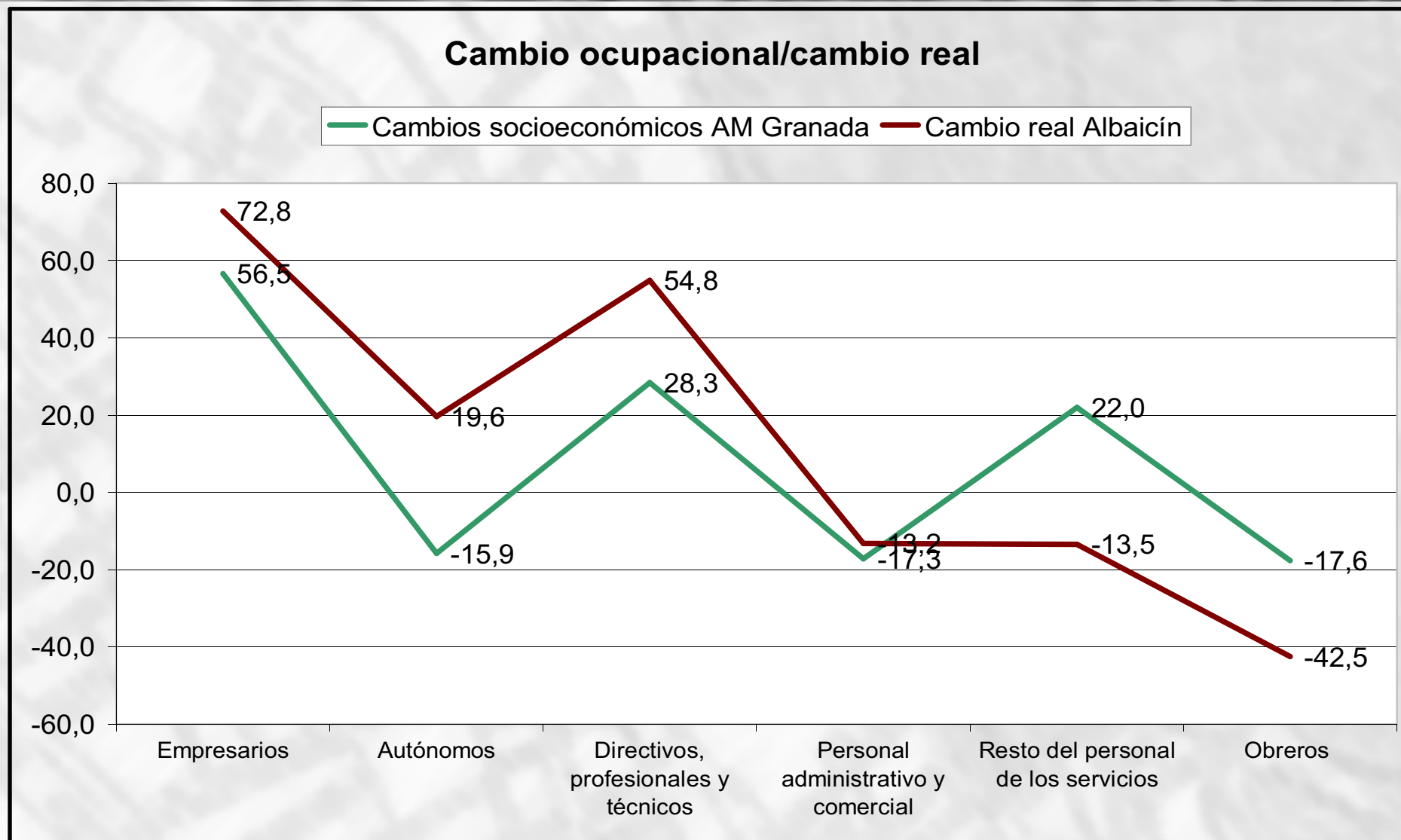
Simulación social: resultados

Cambios socioeconómicos 91-01 en el área metropolitana de Granada, calculados por sexos*



*Cifras absolutas

Simulación social: resultados



Conclusiones e invitación al debate

- Estas propuestas son herramientas concretas
 - Posibilidad de aplicarlas a datos del censo 2011 está ahora mismo en el aire.
- La cuestión de fondo es la medición y su necesidad
 - Escaso papel del debate metodológico en los textos sobre gentrificación en contextos ESP-LAT
- Centralidad del desplazamiento en el estudio de la gentrificación
 - No basta con presuponerlo